

## **Séjour dans les Pyrénées**

### **Organisation et encadrement**

Randonneur Club des Monts de Flandre.  
Stéphane CNOQUAERT, animateur bénévole de randonnée pédestre.

### **Dates**

du 11 juillet au 19 juillet 1998.  
Première sortie le samedi après-midi; rendez vous au gîte à 14h00, ensuite sortie à la journée jusqu'au dimanche 19 compris.

### **Voyage**

Le voyage aller-retour reste à la charge des participants, voir en annexe un itinéraire conseillé pour s'y rendre en voiture. (3615 MICHELIN )

### **Equipement**

Sac à dos, chaussures de randonnée à tige haute, vêtements chauds et étanches, pharmacie personnelle, lunettes de soleil et crème solaire, gourde (1 l), nécessaire pour pique-nique du midi. (possibilité de ravitaillement sur place)  
Matériel de sécurité, boussole, altimètre, cartes et topo-guide seront fournis par le Club.

### **Hébergement**

Nous vous rappelons les 2 formules:

#### **En demi-pension en gîte**

Le Logis Catalan  
Avenue du Maréchal Joffre  
66120 FONT-ROMEU  
Tél: 04 68 30 01 04

Pension de famille; 7 chambres de 2 à 5 personnes avec douche et WC privés.

Salle à manger et terrasse avec vue sur la montagne.

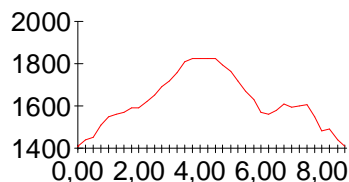
Salon mini bar avec coin télévision.

Tarifs: 150 F + 1 F de taxe de séjour par jour et par personne.

**Descriptif des parcours****Autour de Llo (1825 m)**

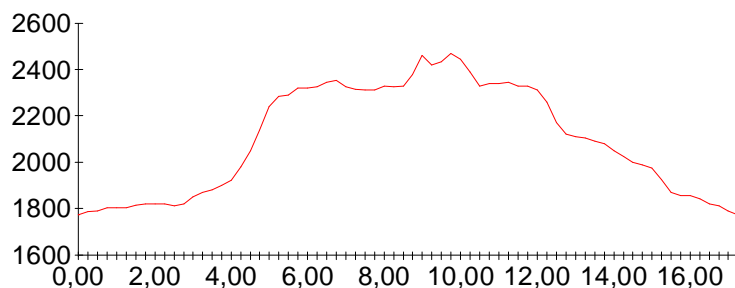
485 m de dénivelé, 3 heures 30 de marche.

Une petite boucle de mise en jambe au départ du charmant village de Llo, nous prenons un peu de hauteur pour revenir au dessus des gorges du Sègre par quelques chalets d'alpage.

**Le Madres (2649 m)**

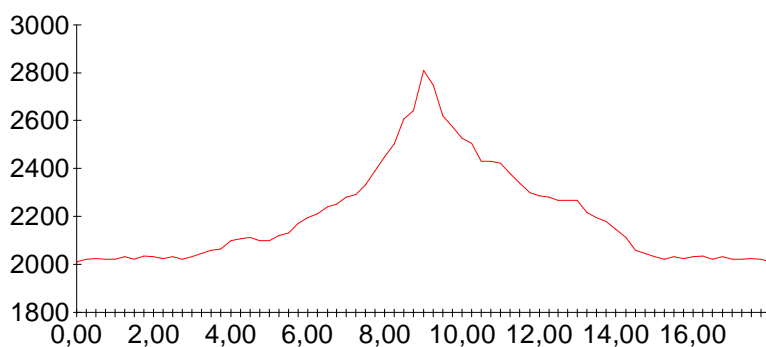
800 m de dénivelé, 6 heures de marche.

Un circuit "sensas", avec sac au départ du Col de Sansa (1775 m); souvent hors sentier, ce parcours nous amène à travers le domaine de l'isard, du mouflon, de l'aigle royal, du vautour fauve et du gypaète barbu jusqu'au sommet du Madres où la vue va de la Montagne Noire au nord à la chaîne pyrénéenne au sud.

**Le Pic Péric (2810 m)**

Environ 880 m de dénivelé, 6 heures 30 de marche.

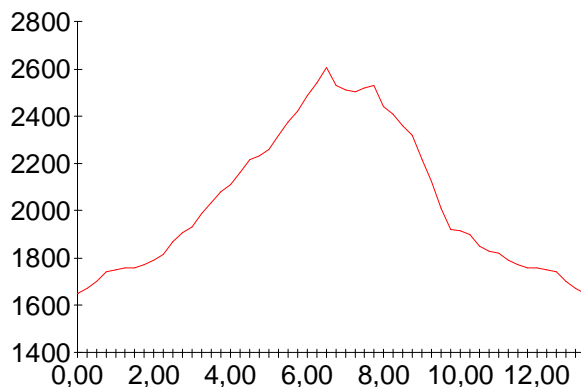
Au départ du barrage du lac des Bouillouses, attention la foule, une ascension hors sentier sur un belvédère moins fréquenté que le Carlit mais tout aussi agréable avec ses nombreux petits "estany".(lacs)



### Le Pic de Mortiers (2605 m)

985 m de dénivelé, 5 heures 30 de marche.

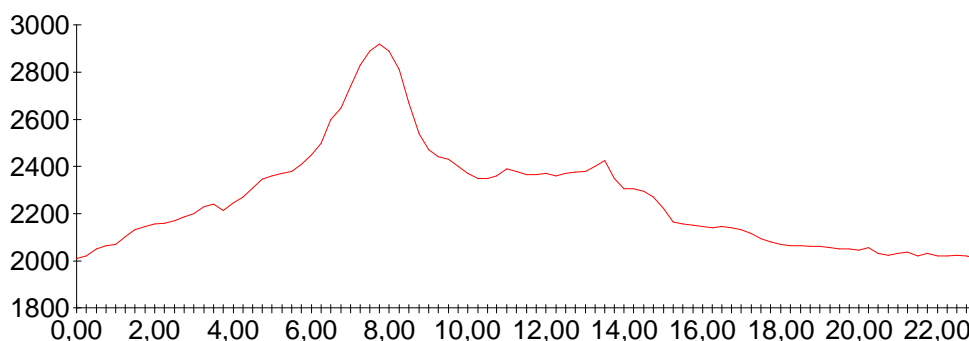
Au fond de la remarquable vallée du Galbe, le Pic des Mortiers est un sommet d'accès facile et peu fréquenté, (pas de sentier) puis nous longerons une crête qui marque la limite de la Réserve Nationale d'Orlu.



### Le Carlit (2921 m)

Environ 1100 m de dénivelé, 7 heures de marche.

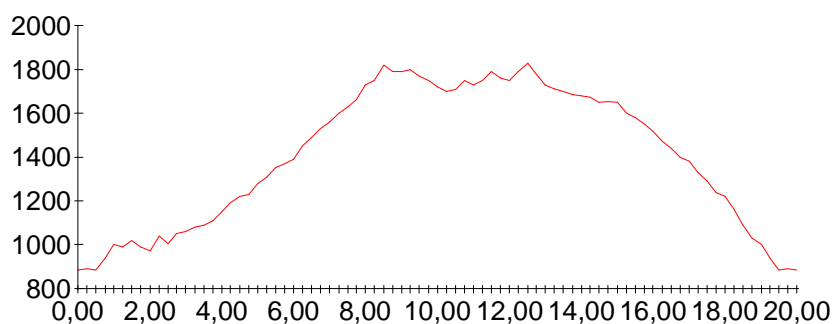
Le plus haut sommet des Pyrénées Orientales, remarquable massif granitique constellé de lacs avec un panorama qui va du Canigou aux Pyrénées Centrales. Il faudra faire avec la foule à moins de partir tôt pour ensuite envisager le retour par la Portelle de la Grave.



### Les Gorges de la Carança (1820 m)

Environ 1250 m de dénivelé, 7 heures de marche

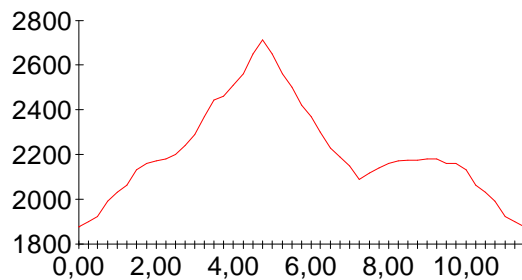
Malgré la longueur de la journée c'est une magnifique balade qui nous emmène à travers les gorges de la Carança (séquence émotion assurée) puis retour par quelques crêtes.



### Le Pic des Pedrons (2715 m)

Environ 950 m de dénivelé, 4 heures 30 de marche.

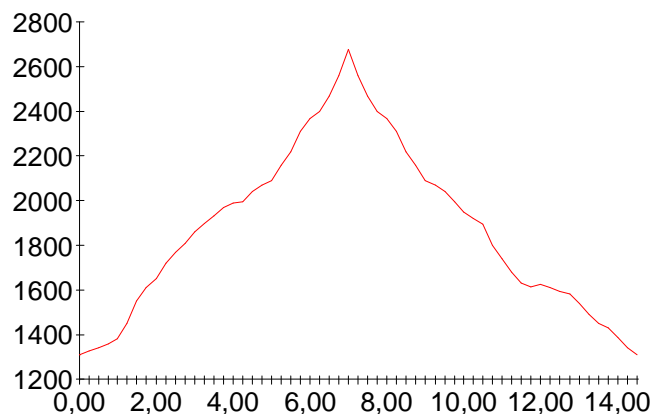
Sans difficulté, une sortie en partie hors sentier vers un point de vue sur la haute vallée de l'Ariège ainsi que sur les vitrines du Pas de la Case où nous passerons au retour.



### Le Col de Mitja et le Pic Redoun (2677 m)

Environ 1350 m de dénivelé, 6 heures 30 de marche.

Splendide arceau suspendu entre les Pics de Gallinas et de Redoun, le col Mitja est certainement le plus beau col des Pyrénées Orientales que nous compléterons par l'ascension du Pic de Redoun (facultatif: 310 m, 1h00)



### La Tour d'Eyne (2850 m)

Environ 1400 m de dénivelé, 8 heures 30 de marche.

Magnifique parcours de crête jusque la frontière espagnole avec retour par la vallée d'Eyne, connue de tous les botanistes européens, mais attention la journée sera longue.

