

## Traversée de l'île de la Réunion

### Organisation et encadrement

Randonneur Club des Monts de Flandre  
Stéphane CNOQUAERT, animateur bénévole de randonnée pédestre

### Dates

du 24 mai au 14 juin 1997, 18 jours de marche + 2 jours libres

### Voyage

Bailleul - Roissy en voiture de location (200 F AR)  
Roissy - Saint-Denis en avion (3519 F AR)  
Aéroport de Saint-Denis - Gare routière de Saint-Denis en bus (25 F)  
Mare Longue - Aéroport de Saint-Denis en bus (45 F)

### Descriptif du parcours

230 kms - 13700 m de dénivelé - 85 heures de marche  
Randonnée itinérante du Nord au Sud de l'île de la Réunion par le GR R2 et ses variantes avec montées facultatives aux sommets de La Roche Ecrive (2277 m), du Piton des Neiges (3070 m) et du Piton de la Fournaise (2632 m).  
Couchage à la belle étoile, en abri forestier et en refuge.  
Repas en refuge ou à préparer avec les réserves transportées dans les sacs à dos.  
Possibilités de reprendre un bus pour l'aéroport à la 11<sup>ème</sup> étape (La Mare - Saint-Pierre - Saint-Benoît - Saint-Denis: 70 F) ou à la 13<sup>ème</sup> étape. (Bourg-Murat - Saint-Benoît - Saint-Denis: 49 F)

### Décalage horaire

2 heures (12h00 en Métropole = 14h00 à la Réunion)

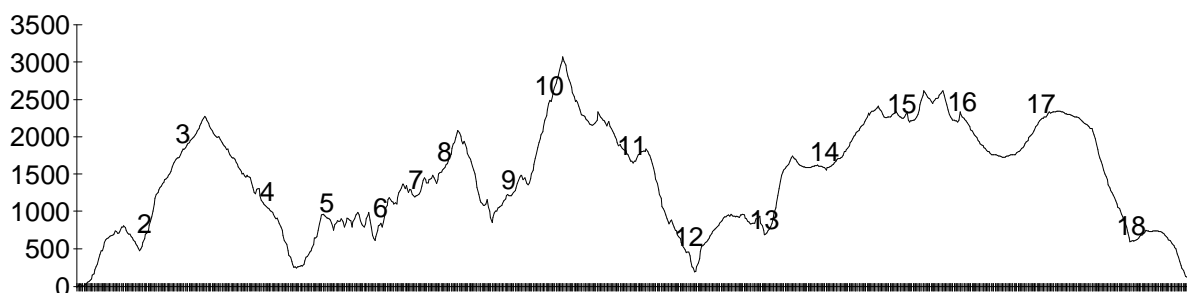
### Equipement

Sac à dos, chaussures de trekking, vêtements chauds et étanches, duvet (-10°), affaires de toilette, maillot de bain, pharmacie personnelle, bol et couverts, gourde (1,5 l)  
Réchaud, popote, corde, cartes et topo-guide seront fournis par le Club.

### Budget

Le prix (7500 F max. pour 3 semaines) pourra être diminué si nous préparons nous même nos repas en refuge, mais cela obligera à porter le ravitaillement.

### Découpage des étapes



**Voyage Aller**

*Samedi 24 mai 97*

Départ Bailleul 14 heures  
 Orly 17 heures  
 Présence à l'enregistrement 18 heures (Air France ☎ 01 44 08 24 24)  
 Départ 21 heures  
 Arrivée 10 heures

*Dimanche 25 mai 97*

*Traverser le parking, direction Rivière des Pluies, passer sous l'autoroute, arrêt de bus sur la droite* 11 heures 35  
 Arrivée Saint Denis 11 heures 50

**Pension Zoulekhan Limbada 35, rue de l'Est SAINT-DENIS ☎ 02 62 41 05 00**

**Restaurant Le Relais Dyonisien; 43, rue des Limites SAINT-DENIS ☎ 02 62 21 81 80**

**L'Igloo; 64, rue Jean Châtel SAINT-DENIS (Glacier)**

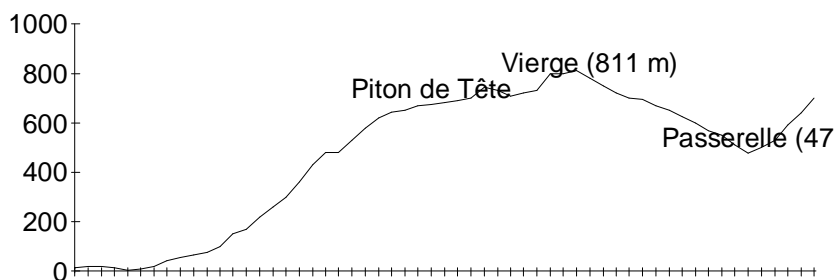
**1<sup>ère</sup> étape**

**Saint-Denis - Piton de Tête - Ilet à Guillaume (700 m) *Lundi 26 mai 97***

15 kms 1065 m de dénivelé 4 heures

*Ravitaillement à Saint-Denis*

*Couchage en abri forestier*



**2<sup>ème</sup> étape**

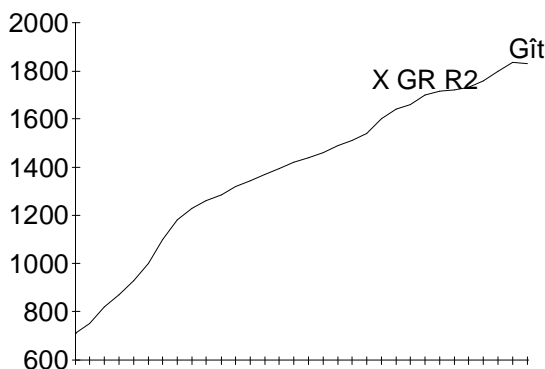
**Ilet à Guillaume - Plaine des Chicots (1830 m) *Mardi 27 mai 97***

7 kms 1135 m de dénivelé 4 heures

*Pas de ravitaillement*

**Couchage en refuge (70 F) ☎ 02 62 43 99 84 M. BONALD**

*Réservation en liste d'attente, possibilité de repas (85 F) et petit-déjeuner (25 F)*

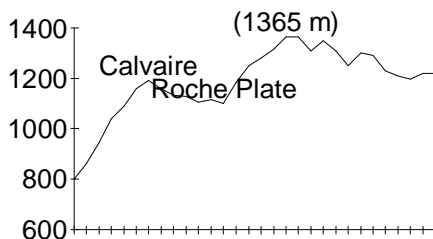


**3<sup>ème</sup> étape**

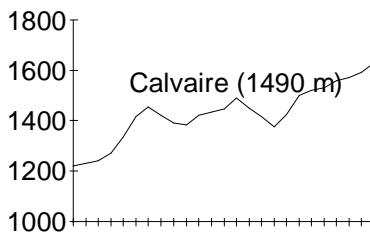
**Gîte de la Plaine des Chicots - Dos d'Ane (1040 m) *Mercredi 28 mai 97***



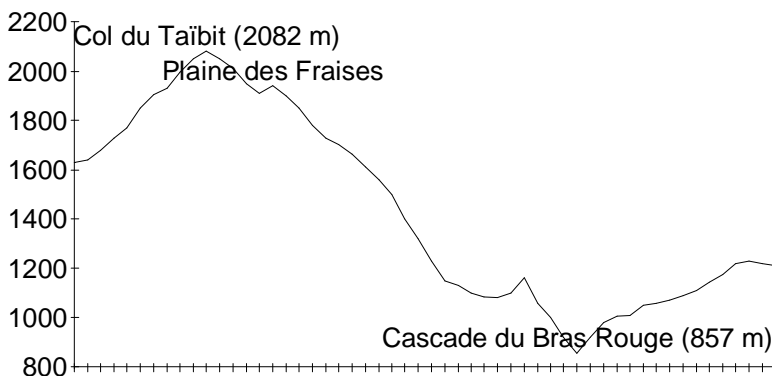
**6<sup>ème</sup> étape**      **Mafate - Les Trois Roches (1220 m)**      *Samedi 31 mai 97*  
 7 kms              775 m de dénivelé              5 heures 15  
*Ravitaillement à Roche Plate*  
 Couchage en abri forestier



**7<sup>ème</sup> étape**      **Les Trois Roches - Marla (1630 m)**      *Dimanche 1<sup>er</sup> juin 97*  
 4 kms              595 m de dénivelé              3 heures  
*Ravitaillement à Marla*  
 Couchage en gîte d'étape (50 F) ☎ 02 62 43 83 13 M. GIRODAY  
*Repas (70 F) à confirmer, chèque refusé*



**8<sup>ème</sup> étape**      **Marla - Cilaos (1210 m)**      *Lundi 2 juin 97*  
 14 kms              940 m de dénivelé              5 heures 15  
*Ravitaillement à Marla et à Cilaos*  
 Couchage au Couvent (En face de l'Office de Tourisme) Pas de réservation  
 Restaurant du Stade; 31 rue de Saint-Louis ☎ 02 62 31 75 09



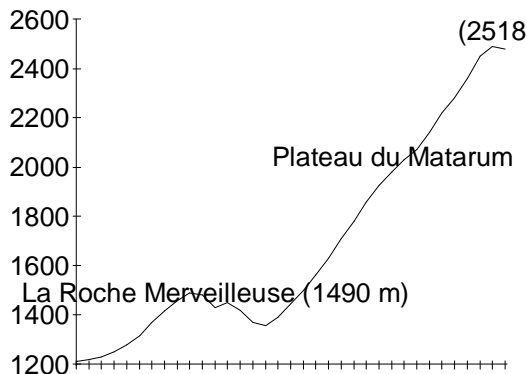
**9<sup>ème</sup> étape**      **Cilaos - Caverne Dufour (2478 m)**      *Mardi 3 juin 97*

9 kms                      1435 m de dénivelé                      4 heures 15

*Ravitaillement à Cilaos*

**Couchage en refuge (60 F) ☎ 02 62 51 15 26    M. DIJOUX et MOREL**

*Possibilité de réserver repas (60 F), prévoir petit-déjeuner*



**10<sup>ème</sup> étape**

**Caverne Dufour - Dimitile (1648 m)**

*Mercredi 4 juin 97*

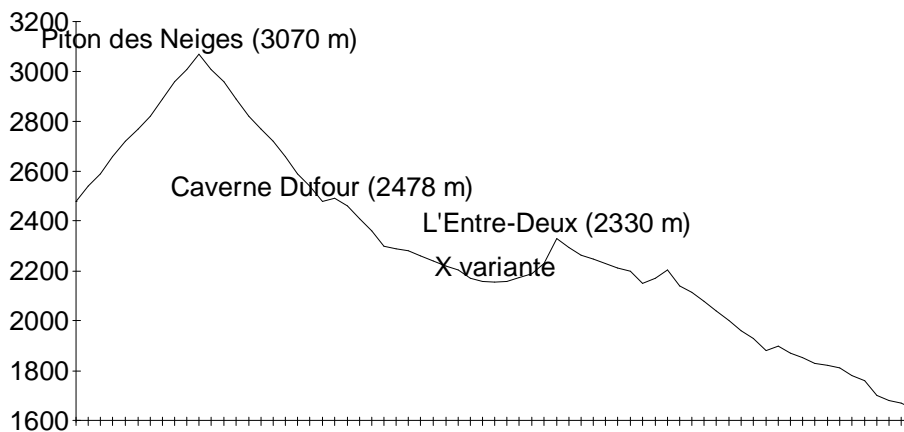
13kms                      260 m de dénivelé                      3 heures

Possibilité de monter au Piton des Neiges (+ 5 kms, 590 m de dénivelé, 2 heures30)

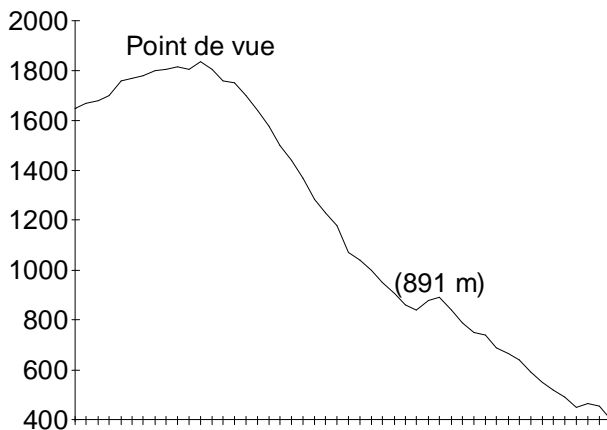
*Pas de ravitaillement*

**Couchage en gîte d'étape (1/2 p.: 160 F) ☎ 02 62 57 65 74    M. BELDAN**

*A confirmer, chèque accepté*



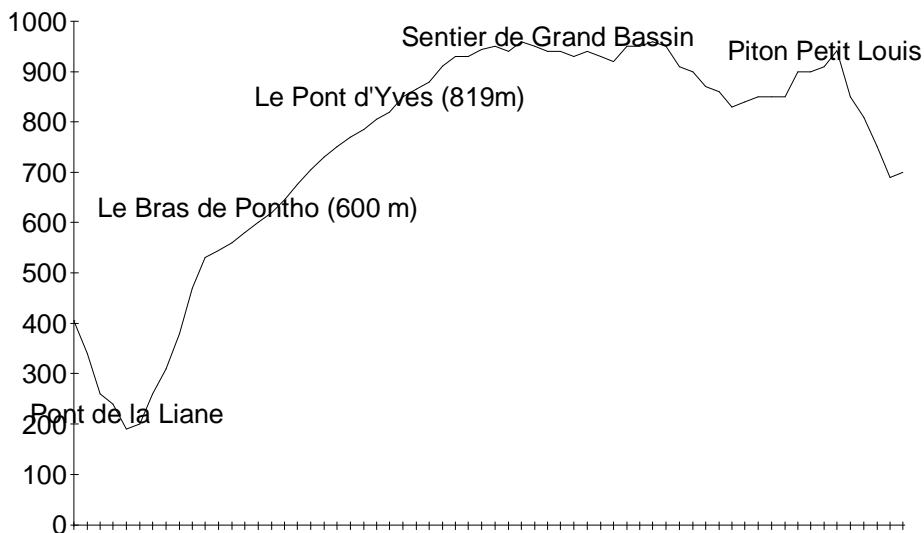
**11<sup>ème</sup> étape**    **Dimitile - La Mare (405 m)**    *Jeudi 5 juin 97*  
 12kms            265 m de dénivelé            3 heures  
*1/2 journée repos*  
*Ravitaillement à La Mare, distributeur C.B à La Ravine des Cabris (10 kms AR)*  
 Bivouac à la belle étoile ou chez l'habitant



**12<sup>ème</sup> étape**    **La Mare - Grand-Bassin (700 m)**    *Vendredi 6 juin 97*  
 16 kms            950 m de dénivelé            5 heures  
*Ravitaillement à La Mare*

|  |         |
|--|---------|
| Couchage en gîte (60 F avec petit-déjeuner) ☎ 02 62 59 10 34 | M. SERY |
|--|---------|

*A confirmer, repas (70 F)*

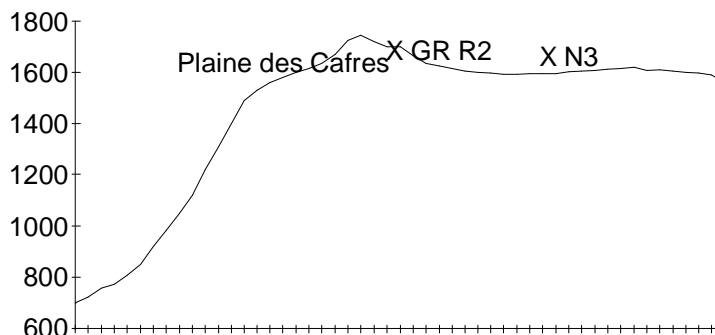


**13<sup>ème</sup> étape**    **Grand-Bassin - Bourg-Murat (1560 m)**    *Samedi 7 juin 97*  
 12 kms            1070 m de dénivelé            5 heures 30  
*Ravitaillement à Bourg-Murat*

**Auberge du Volcan (190 F la chambre de 3 pers.) ☎ 02 62 27 50 91**

*A confirmer, repas (90 F), chèque et C.B. acceptée*

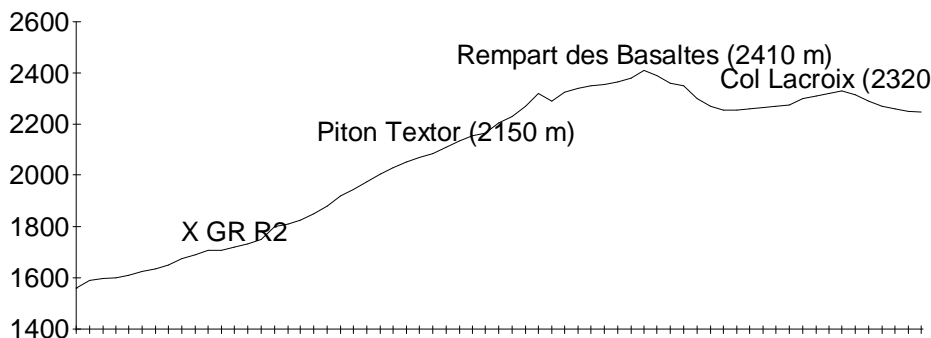
*Visite de la Maison du volcan ☎ 02 62 59 00 26    (9h30 à 17h30)*



**14<sup>ème</sup> étape**    **Bourg-Murat - Gîte du Volcan (2246 m)**    *Dimanche 8 juin 97*  
 17 kms            955 m de dénivelé            5 heures

**Couchage en gîte d'étape (70 F) ☎ 02 62 21 28 96    M.  
 PICARD**

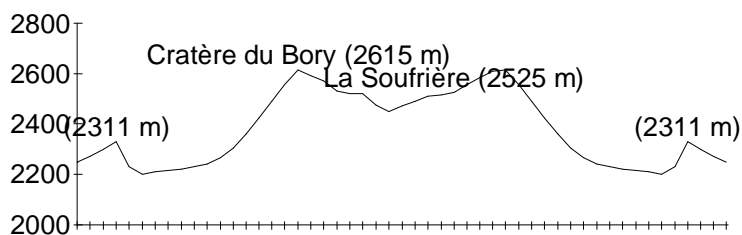
*Repas (85 F) et petit-déjeuner (25 F) à réserver*



**15<sup>ème</sup> étape**    **Le Piton de la Fournaise (2615 m)**    *Lundi 9 juin 97*  
 12 kms            795 m de dénivelé            5 heures  
*Etape en boucle (facultative en fonction de la météo)    Pas de ravitaillement*

**Couchage en gîte d'étape (70 F) ☎ 02 62 21 28 96    M.  
 PICARD**


*Repas (85 F) et petit-déjeuner (25 F) à réserver*



**16<sup>ème</sup> étape**    **Le Rond des Cascades (1726 m)**    (Etape facultative)    *Mardi 10 juin 97*  
 16 kms            520 m de dénivelé                    5 heures  
*Etape en boucle (facultative en fonction de la météo)*  
*Pas de ravitaillement*

**Couchage en gîte d'étape (70 F) ☎ 02 62 21 28 96            M.**  
**PICARD**

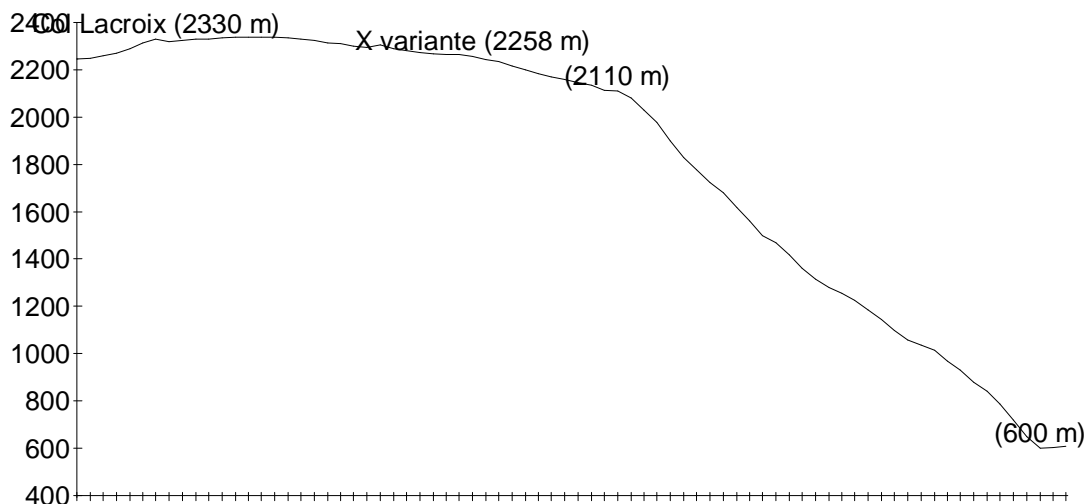
*Repas (85 F) et petit-déjeuner (25 F) à réserver*




**17<sup>ème</sup> étape**    **Gîte du Volcan - Gîte de Basse-Vallée (610 m)**                    *Mercredi 11 juin 97*  
 19 kms            125 m de dénivelé                    5 heures  
*Pas de ravitaillement*

**Couchage en gîte d'étape (70 F) ☎ 02 62 37 00 75            M.**  
**BENARD**

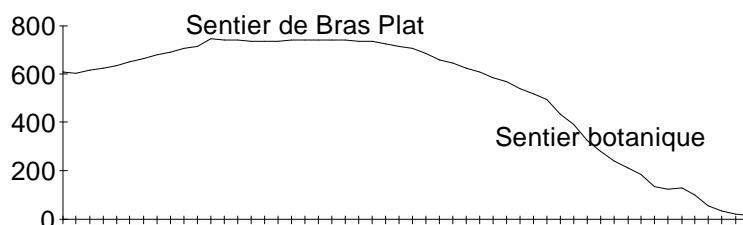
*Repas (80F) et petit-déjeuner (25 F) à réserver*





**18<sup>ème</sup> étape**    **Gîte de Basse-Vallée - Mare Longue (15 m)**  
 13 kms            155 m de dénivelé            3 heures 30  
*Pas de ravitaillement*

*Jeudi 12 juin 97*



*Bus (Car Jaune Ligne I vers Saint-Benoit par Saint-Philippe) à 11h25; Arrêt "Mare Longue" et descendre à "Coulée de lave" faire 2kms AR à pied jusque La Pointe de la Table et reprendre le bus à 13h00 (ou 15h30) jusque Saint-Benoit; arrivée à 14h15 (ou 16h50)*

*Bus pour Saint-Denis à 14h30 (ou 17h30), arrivée à Rivière des Pluies à 15h35 (ou 18h35) ou à Saint-Denis à 15h50 (ou 18h50)*

*Location d'une voiture pour 2 jours*

### **Journée libre**

*Vendredi 13 juin 97*

*Le site des 3 Bassins (Marche AR 2h00)*

*La coulée de lave de 1986 et la pointe de la Table (Marche AR 1h30)*

*La plage de Saint Leu*

*Couchage à voir sur place en fonction du choix des activités*

### **Journée libre**

*Samedi 14 juin 97*

*Le Cap Méchant à 8 km de Saint-Philippe*

*L'Anse des Cascades entre Bois-Blanc et Piton Saint-Rose*

*Le port de pêche de Saint-Philippe*

*Le cimetière et le Marché en plein air à Saint-Joseph le samedi matin*

*La coopérative de Vanille-Bourbon à Bras-Panon (durée 30 mn)*

*Temple Tamoul à Saint André*

### **Voyage Retour**

|                             |           |                               |
|-----------------------------|-----------|-------------------------------|
| Présence à l'enregistrement | 18 heures | (Air France ☎ 02 62 48 80 86) |
| Départ                      | 21 heures |                               |
| Arrivée                     | 8 heures  |                               |
| Sortie Aéroport             | 9 heures  |                               |
| Arrivée Bailleul            | 12 heures |                               |

