

Séjour dans les Alpes

Organisation et encadrement

Randonneur Club des Monts de Flandre.
Stéphane CNOQUAERT, animateur bénévole de randonnée pédestre.

Dates

du 10 juillet au 18 juillet 1999.
Première sortie le samedi après-midi; rendez vous sur place à 14h00, ensuite sortie à la journée jusqu'au samedi 17 compris.

Voyage

Le voyage aller-retour reste à la charge des participants, voir en annexe un itinéraire conseillé pour s'y rendre en voiture.
Sinon, gare SNCF de Briançon à 6 kms puis bus.

Equipement

Sac à dos, chaussures de randonnée à tige haute, vêtements chauds et étanches, pharmacie personnelle, lunettes de soleil et crème solaire, gourde (1 l), nécessaire pour pique-nique du midi. (possibilité de ravitaillement sur place)
Matériel de sécurité, boussole, altimètre, cartes et topo-guide seront fournis par le Club.

Hébergement

Nous vous proposons cette année:

L'Auberge de Jeunesse de Serre Chevalier

Le Bez
B.P. 2
05240 LA SALLE LES ALPES
Tél: 04 92 24 74 54

A 500 m du centre de la station, à 10 kms du Parc Naturel Régional du Queyras et en limite de celui des Ecrins, l'auberge est située à 1450 m d'altitude.
La frontière avec l'Italie est à 15 kms et Turin à 100 kms.

Hébergement en chambre de 4 à 10, sanitaires collectifs.
Salle commune avec soirées (karaoké, jeux, raclettes ...etc.)
Aire de jeux (volley, potence basket, ping-pong ...etc.)
Possibilité activité avec supplément (mini-golf, piscine, cheval, via ferrata, escalade, glacier, canyoning, rafting, kayak, ...etc.)
Tarifs: Environ 950 F pour 8 jours en demi-pension.
Location de draps 17 F par personne pour le séjour.

Inscriptions

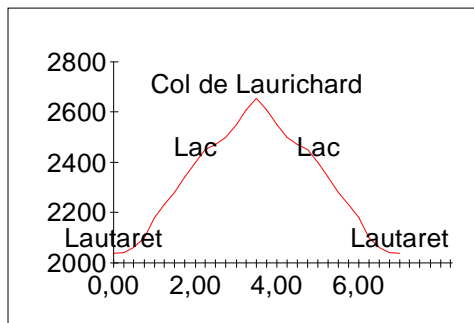
Avant le **16 mai 1999**.
Participation limitée à **20 personnes** maximum.
Règlement d'un acompte de 200 F par personne à l'ordre du Randonneur Club des Monts de Flandre.

Descriptif des parcours**Le col de Laurichard (2654 m)**

7 kms, 616 m de dénivelé, 4 heures de marche.

Départ du Col du Lautaret, parking à gauche en direction de Grenoble.

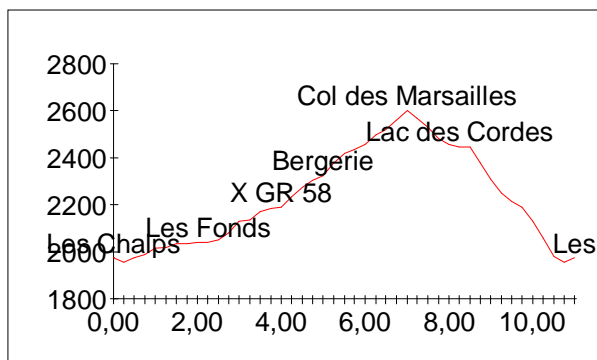
Un petit aller-retour dans l'ambiance austère de la combe de Laurichard mais avec un remarquable point de vue sur la Barre des Ecrins et le massif de la Meije une fois en haut.

**Le col des Marsailles (2601 m)**

11 kms, 666 m de dénivelé, 4 heures 30 de marche.

Départ du parking avant le Hameau des Chalps. (Briançon puis direction Col de l'Izoard, ensuite à Cervières prendre à gauche direction Les Fonts)

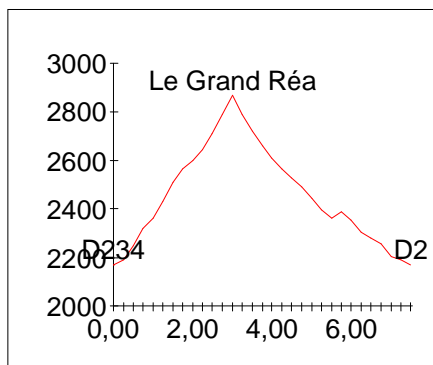
Un circuit en boucle au fond de la vallée de Cervières parmi les pelouses alpines. Possibilité d'arrêt à Briançon au retour.

**Le Grand Aréa (2869 m)**

7 kms, 728 m de dénivelé, 4 heures 30 de marche.

Départ du parking de la buvette Saint-Joseph sur la route du Col du Granon (A gauche à Chantemerle, via Villard-Laté)

Sommet belvédère de la vallée de la Guisanne, si la météo est bonne la vue portera du Mont Blanc au Mont Viso sans oublier les sommets du massif des Ecrins.

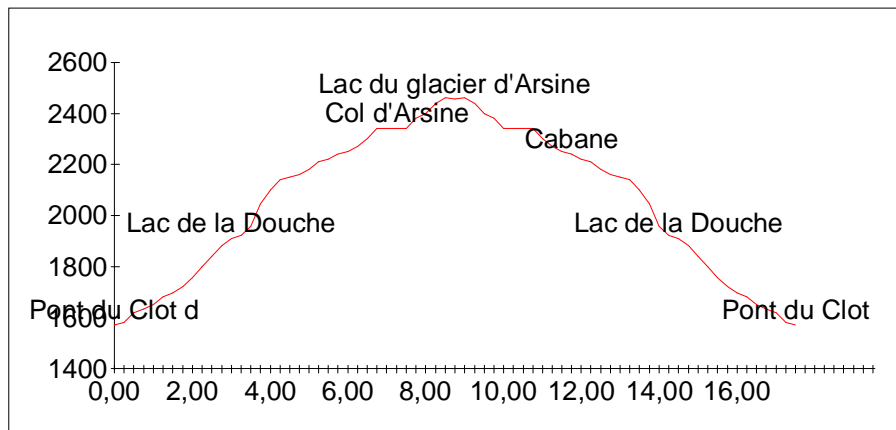


Le lac du glacier d'Arsine (2455 m)

17,5 kms, 900 m de dénivelé, 5 heures 30 de marche.

Départ du parking du Pont du Clot du Gué à 1 km après Le Casset en direction du Col d'Arsine.

Sous les glaciers descendant de la montagne des Agneaux nous remonterons la vallée du Petit Tabuc jusqu'au lac dans lequel se jette l'imposant glacier d'Arsine, retour par le même itinéraire.

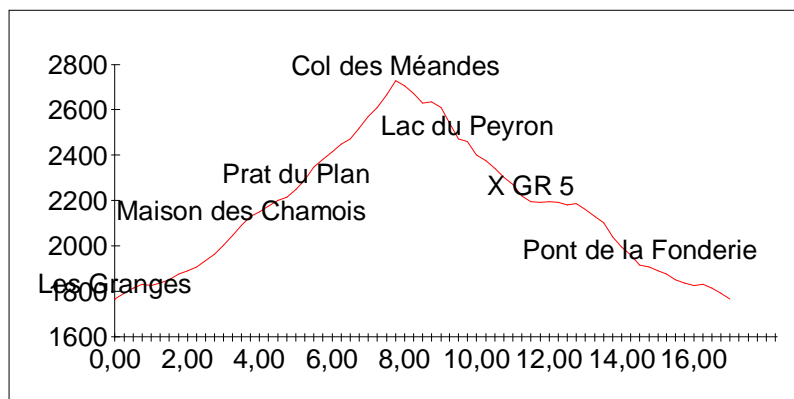


Col des Méandes (2727 m)

17 kms, 988 m de dénivelé, 5 heures 30 de marche.

Briançon direction Montgenèvre, puis par La Vachette direction Névache et prendre à droite le Col de l'Echelle direction Bardonnèchia. En bas de la descente, à gauche jusqu'au parking des Granges de Vallée Etroite.

Randonnée dans l'univers sauvage du fond de la Vallée Etroite au pied du Mont Thabor.

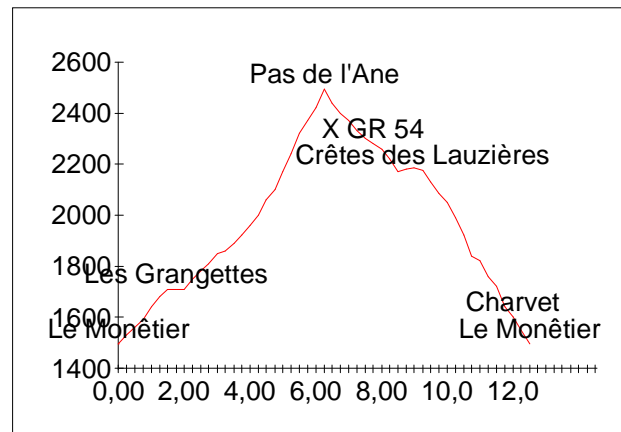


Le Pas de l'Ane (2494 m)

12,5 kms, 1016 m de dénivélé, 6 heures de marche

Départ du parking du Charvet au Monétier Les Bains.

Une petite incursion dans le Parc Naturel des Ecrins avec retour par les crêtes des Lauzières.

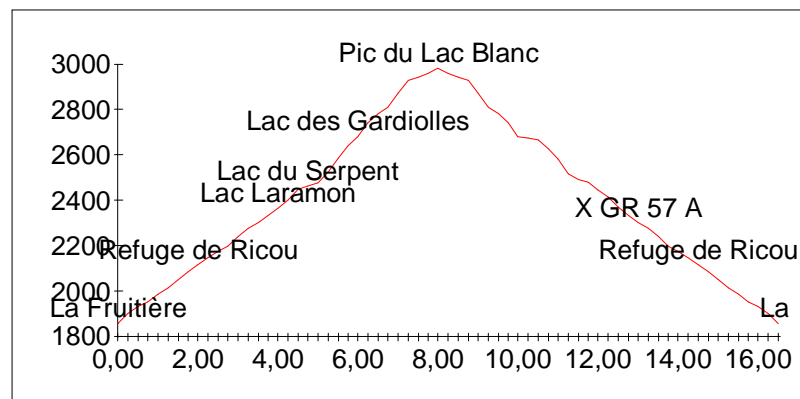


Le Pic du Lac Blanc (2980 m)

16,5 kms, 1123 m de dénivélé, 6 heures 30 de marche.

Briançon direction Montgenèvre, puis par La Vachette, Névache que l'on traverse et parking aux Chalets de Fontcouverte, 6 kms plus loin.

Une succession de lacs où se mirent les plus hauts sommets des Ecrins dans un vallon à l'abri des foules.



Le Grand Tour de l'Aiguillette (2534 m)

14,5 kms, 1067 m de dénivélé, 7 heures de marche.

Départ du parking du Pont de L'Alpe au Lauzet.

Contraste entre le gris ocre du calcaire de l'Aiguillette du Lauzet et le vert de la pelouse alpine avec un petit passage "cablé" avant le Grand Lac.

